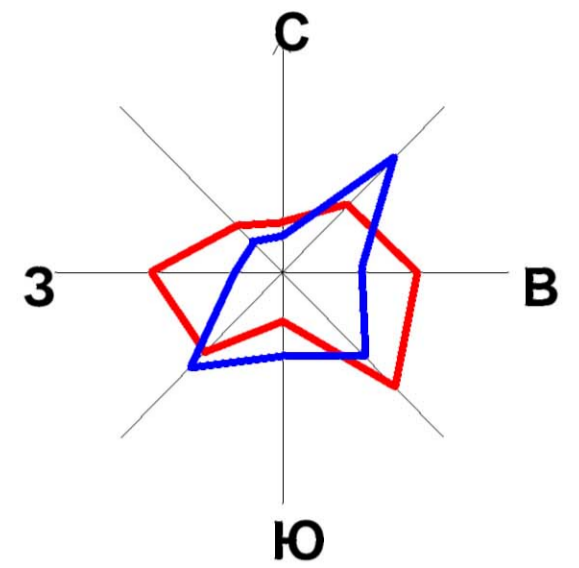
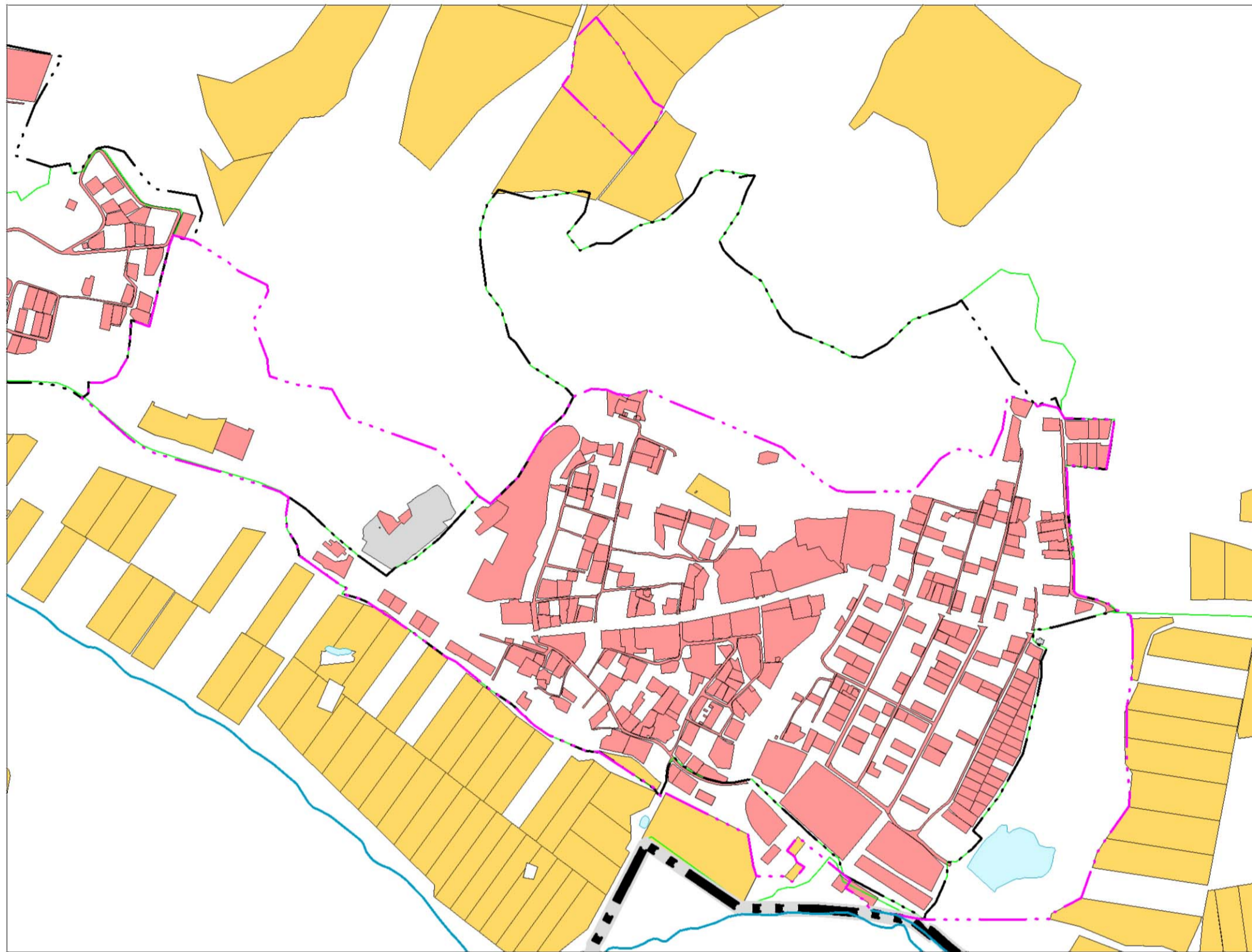


ПРОЕКТ ВНЕСЕНИЯ ИЗМЕНЕНИЙ В ГЕНЕРАЛЬНЫЙ ПЛАН ДОЛИННЕНСКОГО СЕЛЬСКОГО ПОСЕЛЕНИЯ БАХЧИСАРАЙСКОГО МУНИЦИПАЛЬНОГО РАЙОНА РЕСПУБЛИКИ КРЫМ

КАРТА ГРАНИЦ НАСЕЛЁННЫХ ПУНКТОВ,
ВХОДЯЩИХ В СОСТАВ СЕЛЬСКОГО ПОСЕЛЕНИЯ,
М 1:10 000



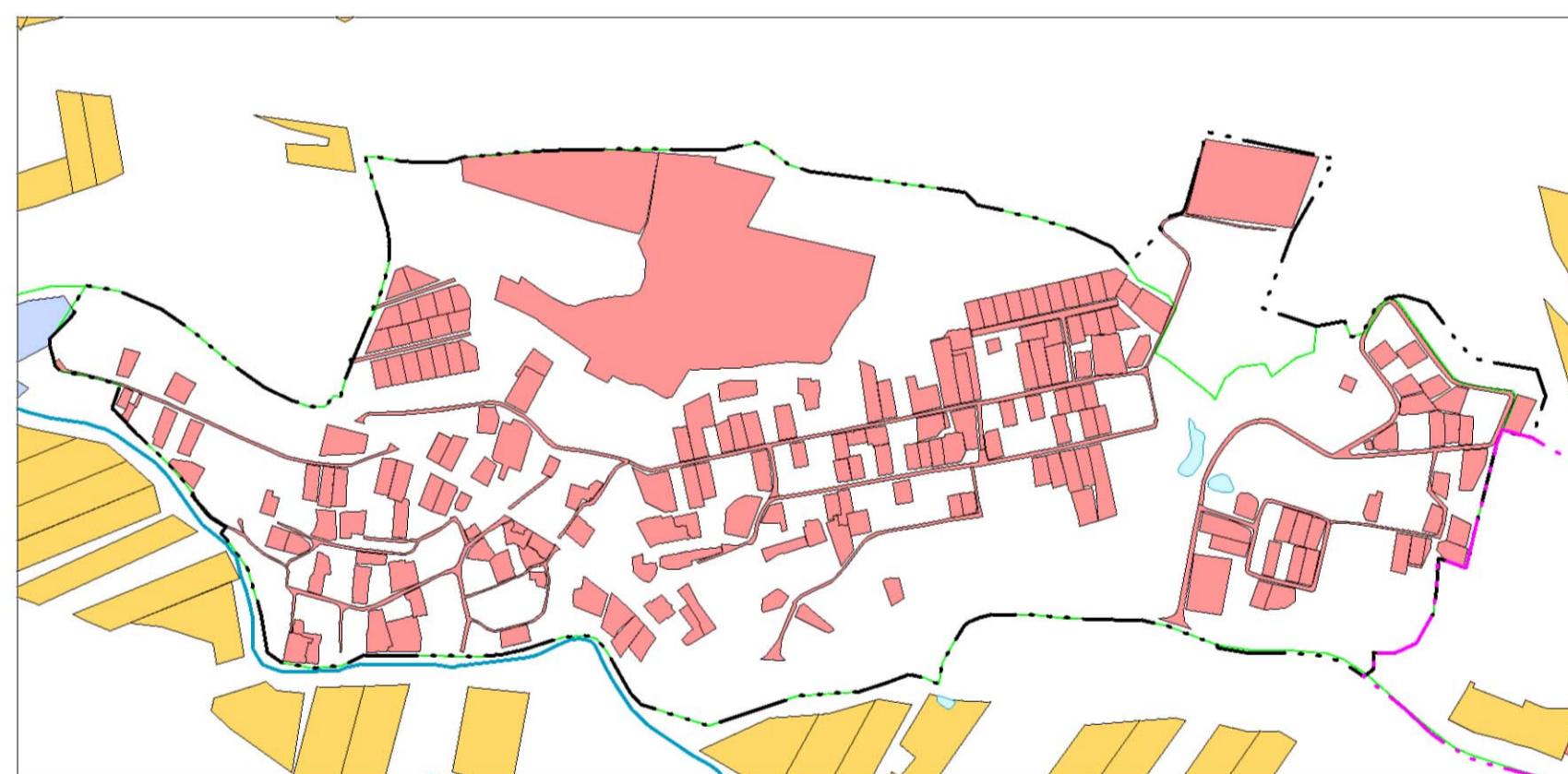
с. Долинное, М1:10 000



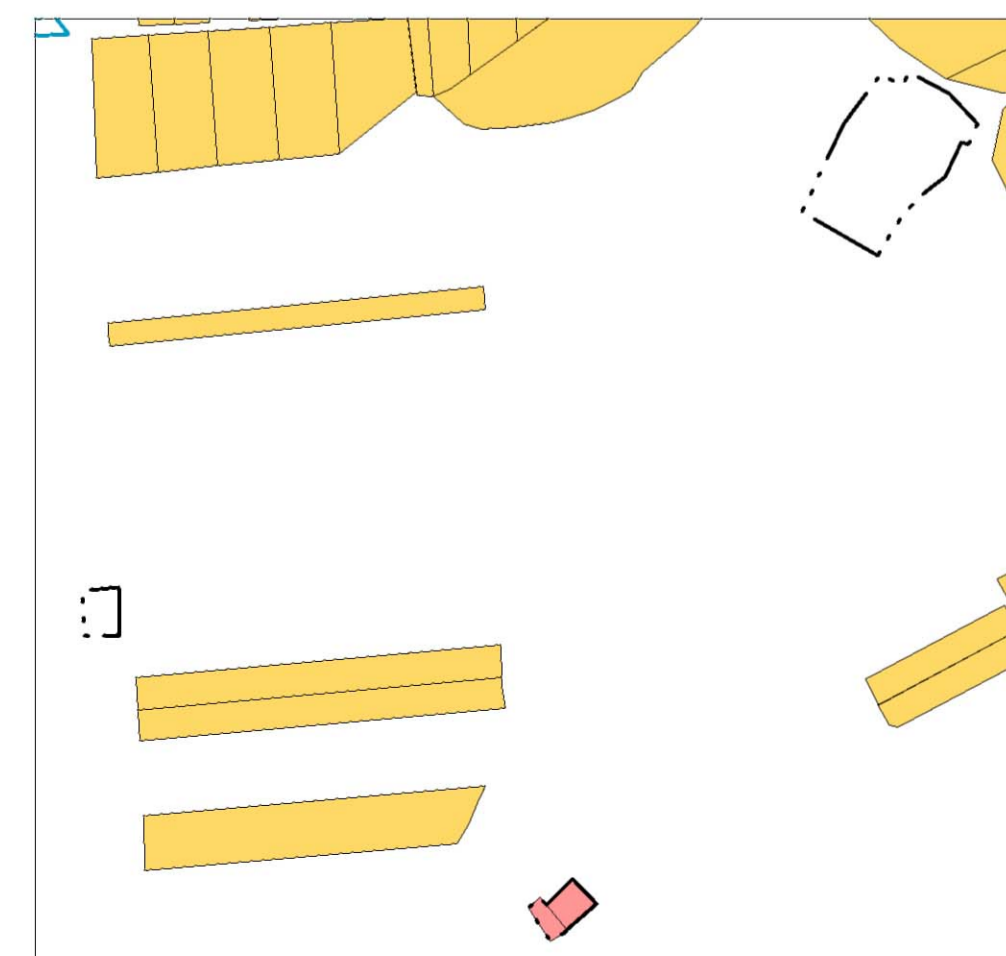
с. Новенькое, М1:10 000



с.Фурмановка, М1:10 000, контур 1



с.Фурмановка, М1:10 000,
контур 2, 3, 4



Условные обозначения

Границы:

- граница сельского поселения
- существующие границы населённых пунктов
- планируемые границы населённых пунктов
- границы кадастровых кварталов
- границы земельных участков на кадастровом плане территории

Земли по категориям:

- земли сельскохозяйственного назначения
- земли населённых пунктов
- земли промышленности, энергетики, транспорта, связи, радиовещания, телевидения, информатики, земли для обеспечения космической деятельности, земли обороны, безопасности и земли иного специального назначения
- земли водного фонда
- водные объекты

ГП-2

						Заказчик: Администрация Бахчисарайского района Республики Крым				
						Внесение изменений в Генеральный план Долинненского сельского поселения Бахчисарайского муниципального района Республики Крым				
Изм.	Кол.уч.	Лист	№ док.	Подп.	Дата	Утверждаемая часть		Стадия	Лист	Листов
Директор		Воронов Ю.П.						ГП	2	7
Исп. директор		Куприянов Л.А.								
ГИП		Ромашов Г.А.								
Нач. отдела		Дедерер О.В.				Карта границ населённых пунктов входящих в состав сельского поселения, М 1:10 000		ООО "Корпус"		