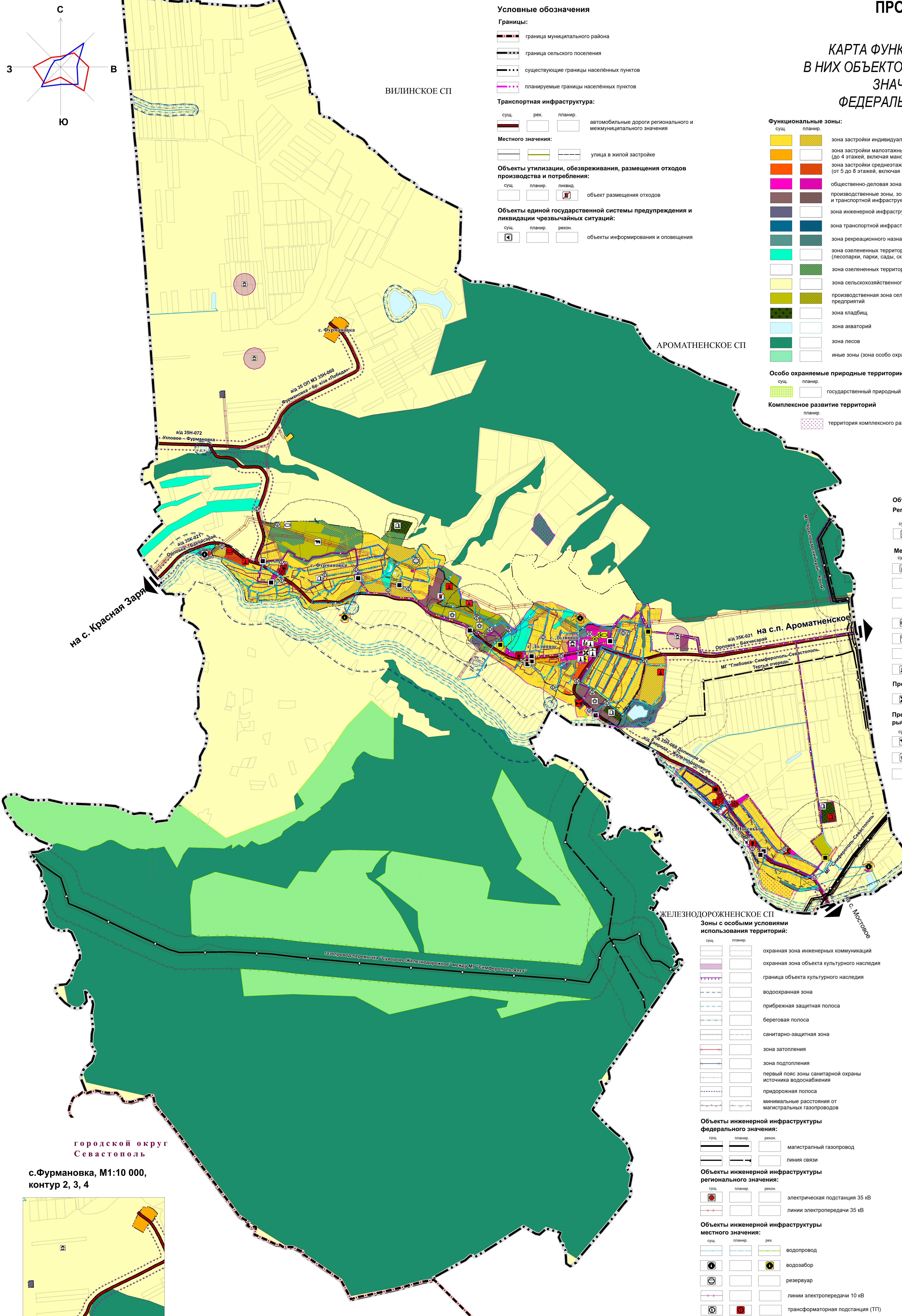
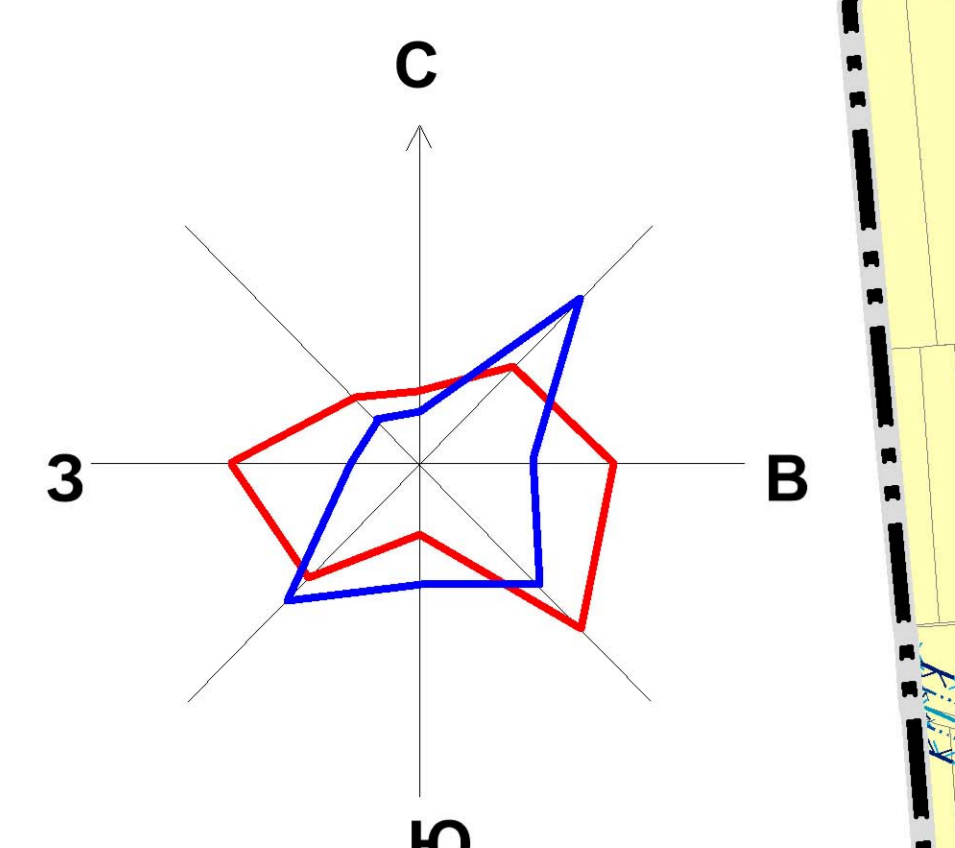


**ПРОЕКТ ВНЕСЕНИЯ ИЗМЕНЕНИЙ В ГЕНЕРАЛЬНЫЙ ПЛАН ДОЛИННОГО СЕЛЬСКОГО ПОСЕЛЕНИЯ БАХЧИСАРАЙСКОГО МУНИЦИПАЛЬНОГО РАЙОНА РЕСПУБЛИКИ КРЫМ**  
**КАРТА ФУНКЦИОНАЛЬНЫХ ЗОН СЕЛЬСКОГО ПОСЕЛЕНИЯ С УКАЗАНИЕМ ПЛАНИРУЕМЫХ ДЛЯ РАЗМЕЩЕНИЯ В НИХ ОБЪЕКТОВ ФЕДЕРАЛЬНОГО ЗНАЧЕНИЯ, ОБЪЕКТОВ РЕГИОНАЛЬНОГО ЗНАЧЕНИЯ, ОБЪЕКТОВ МЕСТНОГО ЗНАЧЕНИЯ (ЗА ИСКЛЮЧЕНИЕМ ЛИНЕЙНЫХ ОБЪЕКТОВ), МЕСТОПОЛОЖЕНИЯ ЛИНЕЙНЫХ ОБЪЕКТОВ ФЕДЕРАЛЬНОГО ЗНАЧЕНИЯ, ЛИНЕЙНЫХ ОБЪЕКТОВ РЕГИОНАЛЬНОГО ЗНАЧЕНИЯ, ЛИНЕЙНЫХ ОБЪЕКТОВ МЕСТНОГО ЗНАЧЕНИЯ.**  
**ПРОЕКТНЫЙ ПЛАН,**  
**М 1:10 000, М 1: 5 000**



- Условные обозначения**
- Границы:**
- граница муниципального района
  - граница сельского поселения
  - - - существующие границы населённых пунктов
  - планируемые границы населённых пунктов
- Транспортная инфраструктура:**
- сущ. рек. планир. автомобильные дороги регионального и межмуниципального значения
  - улица в жилой застройке
- Местного значения:**
- сущ. планир. ливн. объект размещения отходов
- Объекты утилизации, обезвреживания, размещения отходов производства и потребления:**
- сущ. планир. ливн. объект размещения отходов
- Объекты единой государственной системы предупреждения и ликвидации чрезвычайных ситуаций:**
- сущ. планир. рекон. объекты информирования и оповещения

- Функциональные зоны:**
- сущ. планир. зона застройки индивидуальными жилыми домами
  - зона застройки малоэтажными жилыми домами (до 4 этажей, включая мансардный)
  - зона застройки среднетажными жилыми домами (от 5 до 8 этажей, включая мансардный)
  - общественно-деловая зона
  - производственные зоны, зоны инженерной и транспортной инфраструктуры
  - зона инженерной инфраструктуры
  - зона транспортной инфраструктуры
  - зона рекреационного назначения
  - зона озеленённых территорий общего пользования (лесопарки, парки, сады, бульвары, городские леса)
  - зона озеленённых территорий специального назначения
  - зона сельскохозяйственного использования
  - производственная зона сельскохозяйственных предприятий
  - зона кладбищ
  - зона акваторий
  - зона лесов
  - иные зоны (зона особо охраняемых природных территорий)
- Особо охраняемые природные территории:**
- сущ. планир. государственный природный заказник
- Комплексное развитие территорий:**
- планир. территория комплексного развития

**с.Фурмановка, М1:5 000**



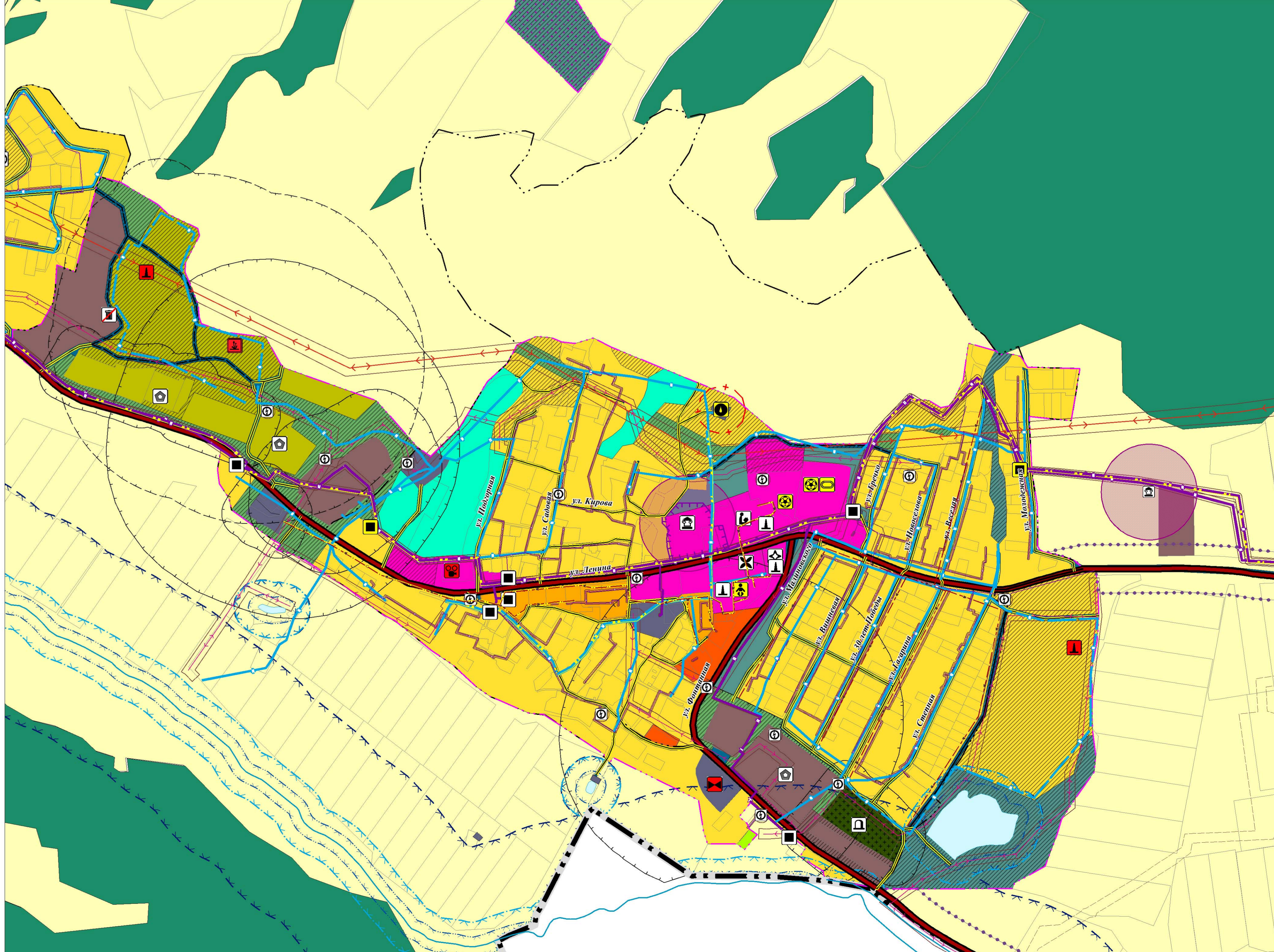
**Объекты капитального строительства:**

- Регионального значения (отображаемые):**
- сущ. планир. рекон. обособленное структурное подразделение медицинской организации, оказывающей первичную медико-санитарную помощь
- Местного значения:**
- сущ. планир. рекон. общеобразовательные организации
  - дошкольные образовательные организации
  - объект спорта, включающий раздельно нормируемые спортивные сооружения (объекты) (в т. ч. физкультурно-оздоровительный комплекс)
  - спортивное сооружение
  - объект культурно-досугового (клубного) типа
  - объект культурно-просветительного назначения
  - кладбище
- Прочие объекты:**
- сущ. планир. рекон. объект религиозной организации( объединения)
- Предприятия и объекты сельского и лесного хозяйства, рыболовства и рыбобоводства:**
- сущ. планир. рекон. предприятие по разведению молочного крупного рогатого скота, производство сырого молока
  - иные объекты, связанные с производственной деятельностью
  - предприятие растениеводства (регионального значения)

**с. Новенькое, М1:5 000**



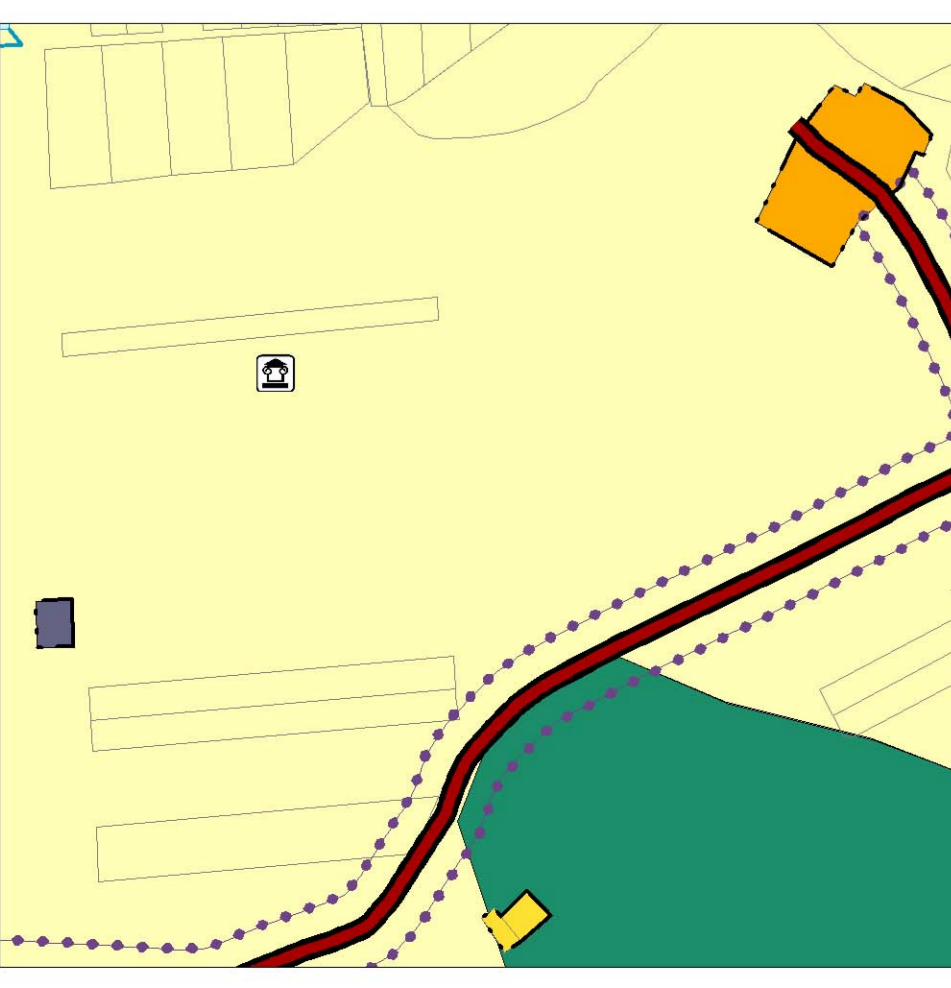
**с. Долинное, М1:5 000**



- ЖЕЛЕЗНОДОРОЖНЕННОЕ СП**
- Зоны с особыми условиями использования территорий:**
- сущ. планир. охранный зона инженерных коммуникаций
  - охранная зона объекта культурного наследия
  - граница объекта культурного наследия
  - водоохранная зона
  - прибрежная защитная полоса
  - береговая полоса
  - санитарно-защитная зона
  - зона затопления
  - зона подтопления
  - первый пояс зоны санитарной охраны источника водоснабжения
  - придорожная полоса
  - минимальные расстояния от магистральных газопроводов
- Объекты инженерной инфраструктуры федерального значения:**
- сущ. планир. рекон. магистральный газопровод
  - линия связи
- Объекты инженерной инфраструктуры регионального значения:**
- сущ. планир. рекон. электрическая подстанция 35 кВ
  - линии электропередачи 35 кВ
- Объекты инженерной инфраструктуры местного значения:**
- сущ. планир. рекон. водопровод
  - водозабор
  - резервуар
  - линии электропередачи 10 кВ
  - трансформаторная подстанция (ТП)
  - газопровод распределительный высокого давления

**городской округ Севастополь**

**с.Фурмановка, М1:10 000, контур 2, 3, 4**



**Объекты культурного наследия:**

- памятник (памятник истории)
- памятник (объект археологического наследия (памятник археологии), выявленный)

— котельная

— пункт редуцирования газа (ПРГ)

— канализация самотечная

— канализационные очистные сооружения (КОС)

Имя	Код	Уч. №	Лист	Дата
Иванов	1001	1	3	2023
Петров	1002	2	3	2023
Сидоров	1003	3	3	2023
Смирнов	1004	4	3	2023
Иванов	1005	5	3	2023

Заказчик: Администрация Бахчисарайского района Республики Крым  
 Проект: внесение изменений в Генеральный план Долинного сельского поселения Бахчисарайского муниципального района Республики Крым  
 Утвержденная часть: ТП 3 7  
 ООО "Корпус"